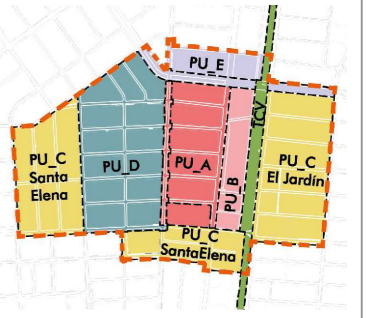


Galería Santa Elena

PEMP
Plan Especial de
Manejo y Protección

ESQUEMA URBANÍSTICO GENERAL



Propuesta Urbana general


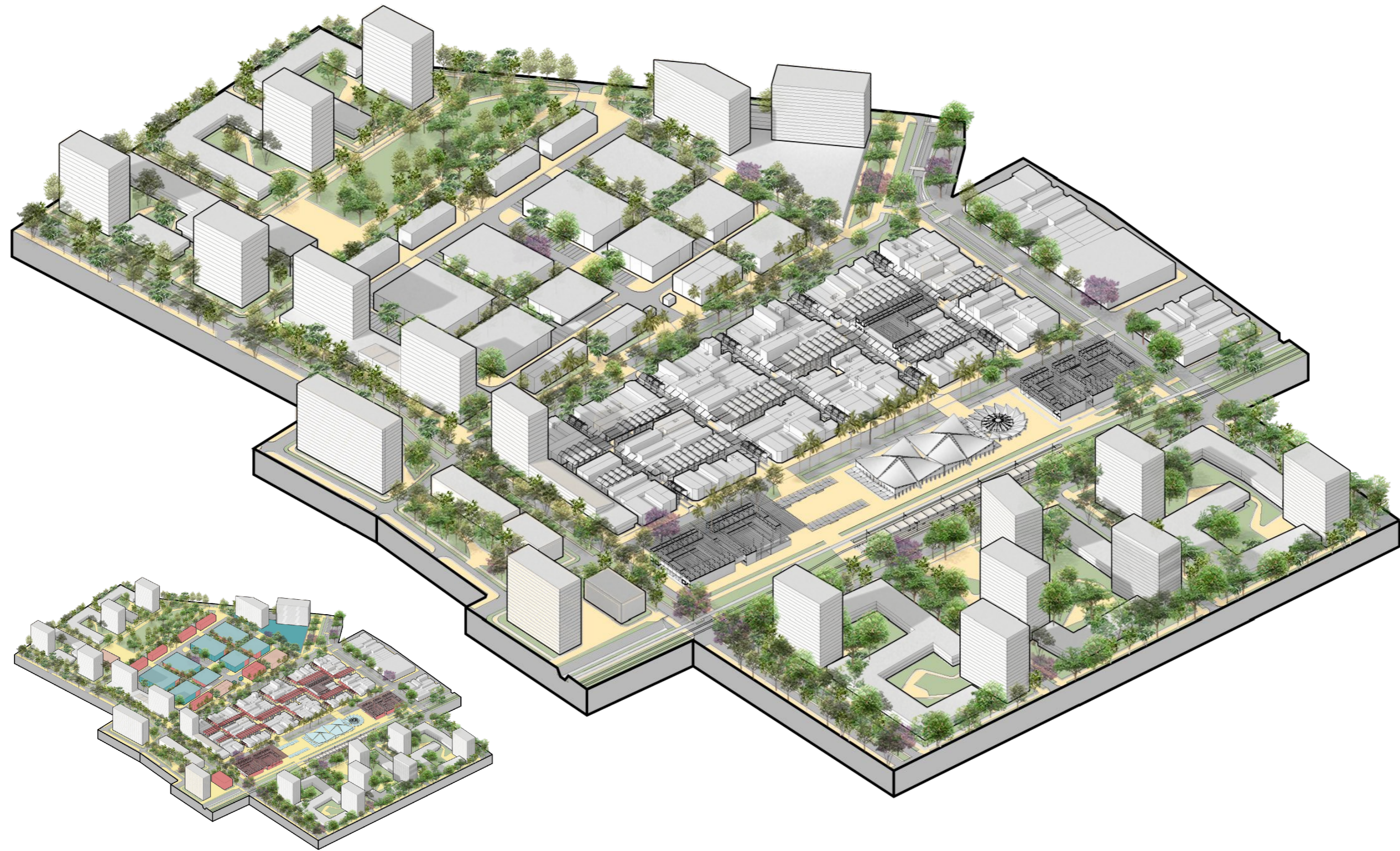
CONTIENE
Axonometría Esquema urbanístico general -
Axonometría zonificación proyectos A - B y D.

- LEYENDA
- Área influencia PEMP
 - Área intervención PEMP
 - Lote catastral
 - Parques y zonas verdes



CÓDIGO
GASEL_UR_ISO_PROPOSTA

PLANO
05 De 22



CONVENCIONES

Sistema de movilidad

- Cicloruta
- Ciclobanda
- Sistema de transporte masivo TREN-TRAM

- Zona de circulación peatonal
- Zona de cargue y descargue
- Zona de extensión

Sistema de ocupación y actividad

- Edificio Patrimonial, Plaza de mercado Santa Elena
- Equipamiento Propuesto
- Edificio Propuesto, mixto o vivienda
- Edificio Propuesto, vivienda en altura.
- Edificios, módulos o puestos comerciales.
- Edificio Propuesto. Áreas de bodegaje y logística.

Perfiles

- BC_ Borde calzada propuesto
- LP_ Línea paramento propuesto
- BC_ Borde calzada catastro actual
- LP_ Línea paramento catastro actual

- TCV Tren de cecanías del Valle
- FCP Franja de circulación peatonal
- FMP Franja de mobiliario y paisajismo

- ZV Zona verde
- CR Cicloruta
- Área privada