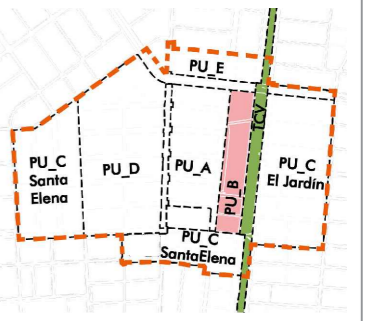


Galería Santa Elena

PEMP
Plan Especial de
Manejo y Protección

ESQUEMA URBANÍSTICO GENERAL



Propuesta Proyecto urbano B

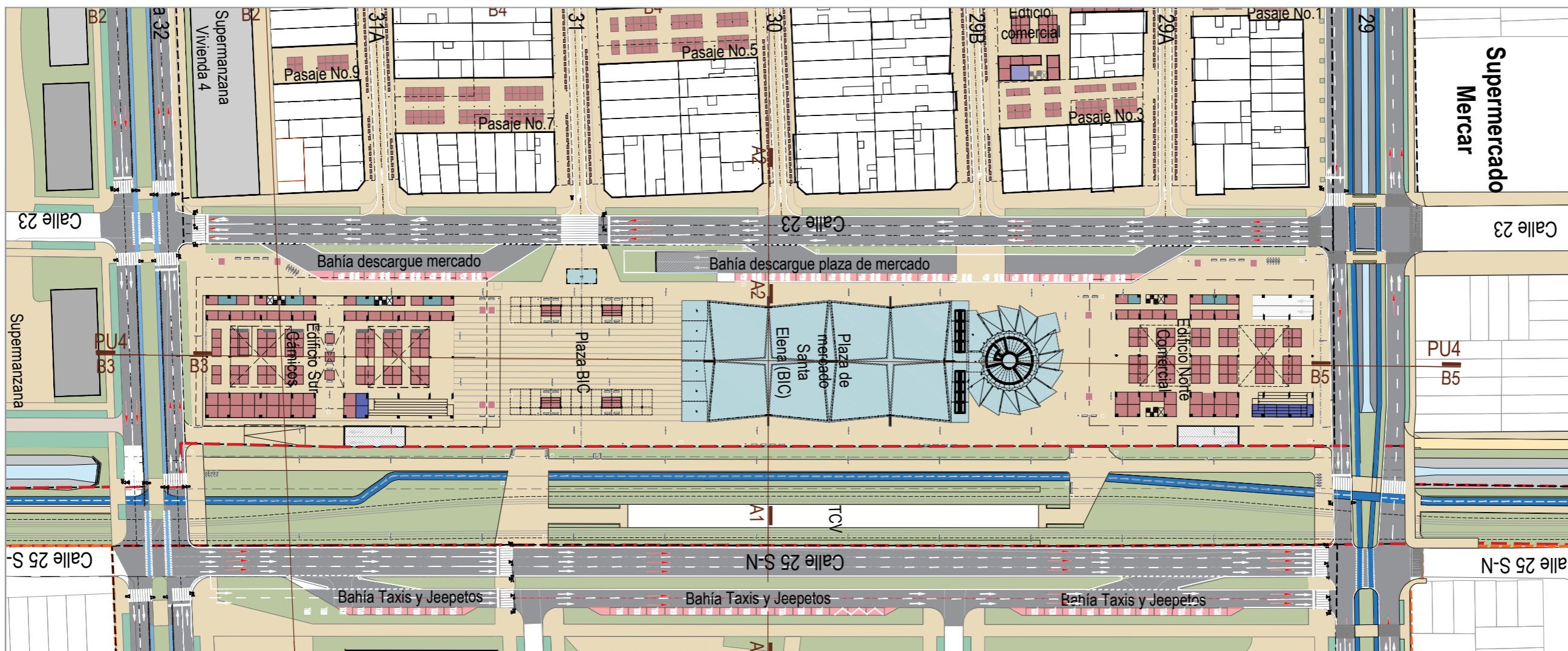
CONTIENE
Planta y perfil longitudinal
Proyecto urbanos B

- LEYENDA**
- Área influencia PEMP
 - Área intervención PEMP
 - Lote catastral
 - Parques y zonas verdes

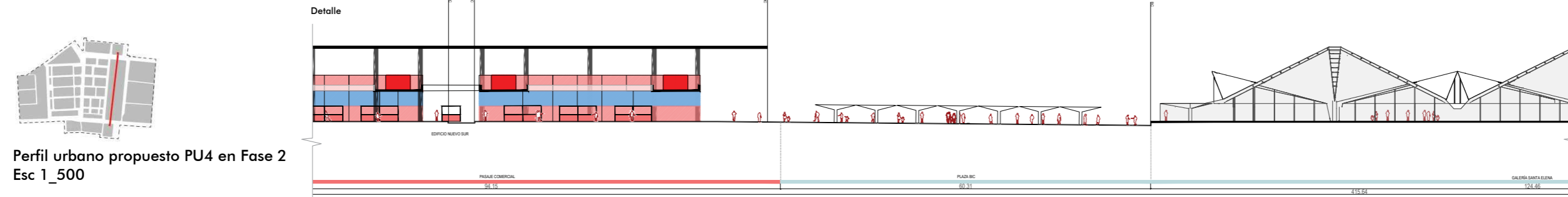
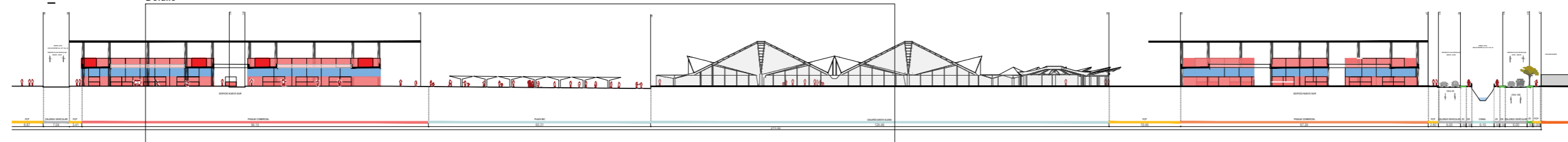


CÓDIGO
GASEL_UR_PL_PUB_02

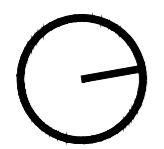
PLANO
12 De 22



Planta proyecto urbano B en Fase 2
Esc 1_1500



Perfil urbano propuesto PU4 en Fase 2
Esc 1_500



- CONVENCIONES**
- | | | | |
|---|---|---|---|
| Sistema de movilidad | Sistema de ocupación y actividad | Perfiles | Zonas verdes |
| Cicloruta | Zona de circulación peatonal | Edificio Propuesto, vivienda en altura. | Zona verde |
| Ciclobanda | Zona de cargue y descarga | Edificios, módulos o puestos comerciales. | Cicloruta |
| Sistema de transporte masivo TREN-TRAM | Zona de extensión | Edificio Propuesto. Áreas de bodegaje y logística. | Área privada |
| | | BC_ Borde calzada propuesto | TCV Tren de cecanías del Valle |
| | | LP_ Línea paramento propuesto | FCP Franja de circulación peatonal |
| | | BC_ Borde calzada catastro actual | FMP Franja de mobiliario y paisajismo |
| | | LP_ Línea paramento catastro actual | |